
PLAN DE EXPLOTACIÓN DO RECURSO ESPECÍFICO: *PERCEBE*



2011

CONFRARÍA "VIRXE DA BARCA"
AV. MARINA, 19
15124 MUXÍA -A CORUÑA -
TFNO: 981-742030 FAX: 981-742477
CIF: G-15.033.913

INDICE

0. FICHA RESUMO DO PLAN DE EXPLOTACION.

A. PARTE XERAL

1. DATOS XERAIS DO PLAN DE EXPOTACIÓN

1.1 OBXETIVOS XERAIS

2. AVALIACIÓN DOS RECURSOS

B. PARTE ESPECÍFICA

3. PLAN DE EXTRACCIÓN E COMERCIALIZACIÓN

4. ACCIÓNS DE MELLORA NA COMERCIALIZACIÓN

5. PLAN FINANCIERO

6. OBSERVACIÓNS XERAIS

C. DOCUMENTACIÓN ADXUNTA

0. FICHA RESUMO DO PLAN DE EXPLOTACION

Ano	2011
Entidade	Confraria de Muxia
Plan Explotacion	PERCEBE
Rexime	AUTORIZACION
Modalidade	A PE e A FLOTE

Especies	PERCEBE
Ambito do Plan	CONFRARIA DE MUXIA
Subzonas de Explotacion	<ul style="list-style-type: none"> • Zona A: Zona de Touriñan (de Punta Matemao a Praia de Nemiña) • Zona B: Zona da Buitra a Barca (de Punta Matemao a Praia de Lourido. • Zona C: ZONA DA BARCA. <ul style="list-style-type: none"> • C1 A Barca Langosteira • C2 que comprende dende a Praia de Espiñeiro ata a punta piaduiro.

Participantes no Plan de Explotacion		
Número de permex/persoas autorizadas		
Mariscadoras/es a pé	Embarcacións	Tripulantes
¿40?	8	23 Habilitacions
Ampliación do número de permex ⁽⁴⁾		SI
Mariscadoras/es a pé	Embarcacións	Tripulantes/Habilitacións
10-15	0	3 (embarcacion con soamente duas habilitacions)

Calendario de Explotacion												
Dias Maximos Explotacion						150						
Época e zona probable de extracción ⁽⁵⁾												
Modalidade a pe e a Frote												
xan	feb	mar	abr	mai	xun	xul	ago	sep	out	Nov	Dec	
x	x	x	x	x	x	x	x	x	x	x	x	
Época e zona probable de extracción ⁽⁵⁾												
Modalidade a pe e a Frote												
xan	feb	mar	abr	mai	xun	xul	ago	sep	out	Nov	Dec	

Topes de Captura			
Especies	A Pe	A Flote	Trip/Habilitacion
Percebe	5	5	5

Artes a Empregar	Raspa e trueiro. A vestimenta soe ser o traxe de neopreno e botas antiesbarantes.
-------------------------	--

Puntos de Control	Desde embarcación: rampla do peirao de Muxía. A pé: saída da pista de Moreira, Campo de Carlos, Campo de Boubirón e A Barca.
Puntos de Venda	LONXA DE MUXIA

Accions a Realizar	Epocas Probables											
	X	F	M	A	M	X	X	A	S	O	N	D
Rexeneracion Zonas Improductivas												
Zonas												
Extraccion Semente Resembra												
Zonas												
Especies												
Sementeiras												
Zonas												
Especies												
Traslados												
Zonas												
Especies												
Rareos							4	4	4			
Zonas: A,B												
Especies: PERCEBE												
Outros												
Zonas												
Especies												

Outras Consideracions:
 Os rareos realizariense en dia habil previa autorización da Consellería do Mar. Solicitariase asi mesmo autorización para extraer mais recurso do autorizado no plan, para garantir unha explotación mais racional do mesmo.

I. DATOS XERAIS DO PLAN DE EXPLOTACIÓN

1.1 ENTIDADE QUE REPRESENTA O PLAN DE EXPLOTACIÓN

Entidade: Confraría de Pescadores “Virxe da Barca”

Enderezo: Av. Marina, 19.

15124 Muxía – A Coruña -

C.I.F.....: G-15.033.913

1.2 PLAN DE EXPLOTACIÓN MARISQUEIRA PARA O ANO: 2011

1.3 ESPECIE: PERCEBE (*Pollicipes pollicipes*)

1.4 NÚMERO DE EMBARCACIÓNS PROVISTAS DE PERMEX

EMBARCACIÓN	FOLIO	RBPCAG	TRIPULANTES
ANA	CO-4-1803	1992CO002366	5
CHICHA	CO-4-1261	1992CO002391	3
CRUZ DEL SUR	CO-2-3841	1992CO002420	3
INOCENCIA	CO-4-1553	1992CO002437	2
MONTE CORPIÑO	CO-4-1357	1992CO003528	3
PILUCHA	CO-4-1713	1992CO002597	3
MARIA LUISA	CO-4-1706	1992CO002599	2
BAJADEMAR	CO-4-1709	1992CO002589	2
8 Embarcacións		Cupos	23

Embarcacións e Tripulantes (Permex a Flote)

Embarcación	Tripulantes	NIF
ANA	<i>Outro Tripulante</i> <i>Outro Tripulante</i> <i>Outro Tripulante</i> <i>Haz Soneira, Alejandro</i> <i>Haz Soneira, Victor M.</i>	xxxx xxxx xxxxx 76.369.453T 32.808.237W
CHICHA	xxxxx <i>Paz Búa, Jesus</i> <i>Outro Tripulante</i>	xxxx 76.339.446P xxxxx
CRUZ DEL SUR	<i>Haz Barrientos, Jose L.</i> <i>Amigo Bua, Eduardo</i> <i>Sendon Pazos, Olga</i>	76.318.615S 76.366.879W 47352765C
INOCENCIA	<i>Toba Vilela, Bernabe</i> <i>Antelo Antelo, Manuel</i>	46913554V 76366046C
MONTE CORPIÑO	xxxxxx <i>Lema Carrera, Jesus Manuel</i> <i>Lema Carrera, David</i>	Xxxxx 32788403V 79322421K
PILUCHA	<i>Haz Amigo, Antonio</i> <i>Haz Amigo Francisco</i> <i>Outro Tripulante</i>	46.915.911M 46.915.912Y xxxxx
MARIA LUISA	<i>Carballo Pequeño, Jose Ignacio</i> <i>Vilela Carlin, Felix</i>	79330881V 47352765C
BAJADEMAR	<i>Perez Haz, Santiago</i> <i>Outro Tripulante</i>	32.798.735E xxxxx
Total Embarcacións		8
Total Cupos		23
Total Enrolados		15

1.5 NÚMERO DE MARISCADORES PROVISTOS DE PERMEX

* Mariscadores con incidencias – ver paxina seguinte

Nº	Nome	DNI	Incidencia
1	ALLO BUA, AVELINO JOSE	32434196X	Activo
2	AMIGO RIVEIRO, PILAR M ^a	76320667C	Activo
*3	BERMUDEZ MONTERO, JAIME	32747429Y	Activo
4	BLANCO RODRIGUEZ, M ^a SOLEDAD	76339392T	Situacion Prolongada IT
*5	CAMPOS CANOSA, MARIA ASCENSION	76326546-B	Situacion Prolongada IT
6	CAMPOS FERNANDEZ, JESUS	32420012-V	Activo
7	CAMPOS VILELA, M ^a DEL MAR	32776622-N	Activo
8	CANOSA GARCIA, JESUS	76318372-W	Activo
*9	CARBALLO RIOS, JOSE IGNACIO	76339443-M	Activo
10	CARBALLO SAR, JESUS MARIA	79323497-Q	Activo
11	CARBALLO SAR, JOSE MANUEL	79310657-X	Activo
12	DOMINGUEZ AREAS, ESPERANZA	76340502-Y	Activo
13	FERRIO SANCHEZ, BERNARDINO	32753791C	Activo
14	HAZ DOMINGUEZ, MANUEL ANGEL	32819828-R	Activo
15	LAGO ROMERO, ROSA MARIA	76355231S	Activo
16	LAGO SAMBAD, LUIS ANTONIO	76327683-K	Activo Xubilacion Mai 2011
17	LEMA GRAIÑO, SEGUNDA	76368510-T	Activo
18	LEMA MOUZO, JOSE ANGEL	32801571-Y	Activo
19	LOPEZ TRILLO, ENGRACIA	76320646-E	Situacion Prolongada IT
20	MONTERO SAMBAD, JOSE MANUEL	32747430F	Activo
21	NOGALES AYALA, BENITO	42793813J	Activo
22	PAZOS TOURIÑAN, LUCIA	76339497-J	Situacion Prolongada IT
23	PAZOS TOURIÑAN, OSCAR	76313265-R	Situacion Prolongada IT
24	QUINTANS GONZALEZ, BEGOÑA	79325359S	Activo Situacion P. IT
25	RIVEIRO COSTA, DOLORES	76339401-D	Activo
26	SAMBAD LAGOA, MANUEL	76332867-F	Activo
27	SAMBAD LEMA, JOSE MANUEL	32415796-X	Activo
28	SANTABAYA RODRIGUEZ, JESUS	76332933-G	Activo
29	SENLE ABUELO, JOSE MANUEL	76354431-C	Activo
*30	SONEIRA GONZALEZ, NATALIA E	76298752R	Activo Situacion P. IT
31	TOBA LIÑEIRO, JESUS	76339520-J	Activo
32	VILELA FERRIO, AMADOR	79319739-F	Activo
33	VILELA FERRIO, GLORIA	76355230Z	Activo
*34	VILELA FERRIO, GUSTAVO	76355723-R	Activo
35	VILELA FERRIO, MANUEL	32403348M	Activo
36	VILELA FERRIO, JESUS MANUEL	76343287-P	Activo
37	VILELA FERRIO, JOSE RAMON	32405519-Z	Activo
38	VILELA MARTINEZ, RAMON "TOSI"	76348891R	Activo

1.6 PROPOSTA DE AMPLIACIÓN

- **Autorizacións a pé:**
URXE A AMPLIACION DA AGRUPACIÓN, CANDO MENOS A COBERTURA DAS VACANTES PRODUCIDAS, QUE SE ESTIMAN NUNHAS 10-15.
- **Autorizacións a Flote:**
Sería interesante que se ampliasen prazas nalgunhas embarcacións, naquelas con soamente dúas habilitacións. Hai 3 embarcacións nesta situación, por tanto 3 prazas unha por buque.
- **LISTA DE ESPERA Embarcacións a espera de que algún día se amplien os permex a flote.** (Este listado e unha invariante dende o ano 2000, as embarcacións que se eliminaron do mesmo son porque xa non existen ou non están no noso ámbito territorial).

	Embarcacion	Matricula	Armador	NIF
1	Lola	3CO4-1075	Manuel Haz Vilela Y Otro CB	32315079X
2	Sandra	3CO4-1716	Lema Carrera, Jesus M.	32788403V
3	Marisa	3CO5-1836	Gerardo Vilela Lago	76298981T
4	Celina	3CO4-1298	Jose Ramon Vilela Ferrio	32405519Z
5	Senlle	3co4-1992	Senlle Abuelo , Jose Manuel	76354431C
6	Katrina 2		Carballo Sar, Jesus Maria	79323497Q

ZONAS DE PRODUCCIÓN (Anexo IV)

A. ZONA DE AUTORIZACIÓN

Toda a autorización administrativa que comprende dende Punta Piaduiro a Pta. Nemiña, incluíndo illas e illotes fronte as súas costas.

B. EPOCAS E ZONAS DE EXTRACCIÓN

Zonas de Extracción (Mapa adxunto)

- **Zona A:** Zona de Touriñan (de Punta Matemao a Praia de Nemiña)
- **Zona B:** Zona da Buitra (de Punta Matemao a Praia Lourido)
- **Zona C:** A Barca: Comprende desde playa da arliña asta desembocadura do río grande do porto. Subdividiríamo-la en dúas.
 - C1 A Barca Langosteira
 - C2 que comprende dende a Praia de Espiñeiro ata a punta piaduiro.

Distribución Temporal

Zona/Mes	Xan	Feb	Mar	Abr	Mai	Xun	Xul	Ago	Sep	Oct	Nov	Dec
Touriñan Zona A	A	A	A	P	P	P	A	A	A	P	P	P
A Buitra Zona B	P	P	P	A	A	A	P	P	P	A	A	A
A Barca Zona C	Esta Zona abrírase ou pecharase en función do que dictamine a xunta Directiva da agrupación.											

CODIFICACIÓN DA TABOA	
A	ZONA ABERTA
P	ZONA PECHADA

- Dentro da Zona A e B solicítaselle a Consellería a posibilidade da OPCIÓN DE PECHAR PARTE DA ZONA, DEIXANDO ABERTA OUTRO PARTE DA MESMA ZONA – durante uns días – para poder traballar en Pedras nas que nunca se traballa e poder rarear o recurso (percebe moi longo), deste xeito garantírase un mellor aproveitamento do recurso. Os rareos realizáranse en día hábil e solicitárase permiso a Consellería para nestas zonas poder extraer máis recurso que o cupo autorizado. Estableceríanse exhaustivos mecanismos de control – vixilancia durante estas xornadas -

COORDENADAS PARA O PLAN DE EXPLOTACIÓN DE PERCEBE:

Os límites do ámbito territorial da confraría de Muxía son desde a desembocadura do río Castro ata punta Piaduiro (desembocadura do río Grande de Ponte do Porto). Para o plan de explotación de percebe as zonas de produción limítanse do seguinte xeito, incluíndo os illotes para o percebe a frote.

ZONA A: ZONA DE TOURIÑÁN, desde a praia de Nemiña ata punta Matemao.

Praia de Nemiña	29T 0478141 // 4762292
Punta Matemao	29T 0479378 // 4768125

Punto de control da zona A:

Saída da pista de Moreiras	29T 0478645 // 4765143
----------------------------	------------------------

ZONA B: ZONA DA BUÍTRA, de punta Matemao ata a praia de Lourido.

Punta Matemao	29T 0479378 // 4768125
Praia de Lourido	29T 0481721 // 4771002

Punto de control da zona B:

Campo de Carlos	29T 0480315 // 4769640
-----------------	------------------------

ZONA C: A BARCA, desde a praia de Lourido ata punta Piaduiro.

Praia de Lourido	29T 0481982 // 4771126
Punta Piaduiro	29T 0486860 // 4774643

Puntos de control da zona C:

Campo de Buiburón	29T 0482065 // 4772001
A Barca	29T 0482266 // 4773567

PERCEBE A FROTE:

Punto de control para o percebe a frote:

Peirao do porto de Muxía	29T 0482504 // 4772772
--------------------------	------------------------

1.1 OBXECTIVOS XERAIS DO PLAN DE EXPLOTACIÓN

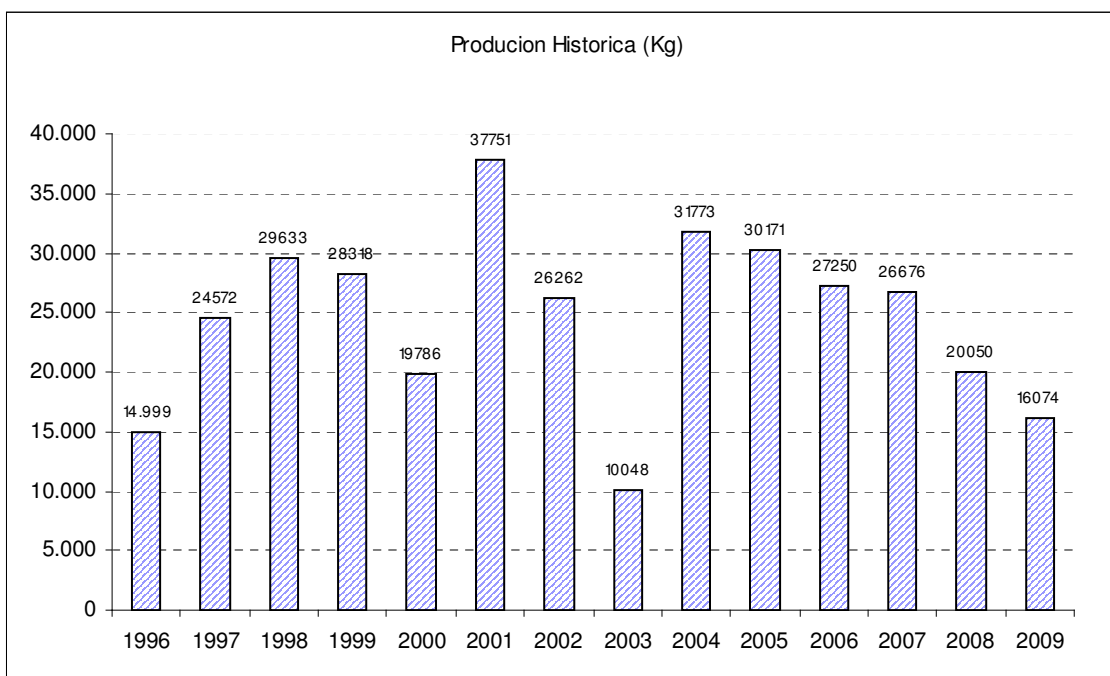
1.1.1 PRODUCCIÓN EN QUILOS POR ESPECIO Ó LONGO DO ANO

a) *Producción esperada nas autorizacións que poida tela entidade:*

- A Pé:
- A Flote:
- Conxuntamente: 20.000 Kgs

Referentes:

CAPTURAS ANOS ANTERIORES	
Ano 1996	14.999 Kgs
Ano 1997	24.572 Kgs
Ano 1998	29.633 Kgs
Ano 1999	28318 Kgs
Ano 2000	19786 Kgs
Ano 2001	37751 Kgs
Ano 2002 (Xan-Oct)	26262 Kgs
Ano 2003 (Outubro-Dec)	10048 Kgs
Ano 2004	31773 Kgs
Ano 2005	30171 Kgs
Ano 2006	27250 Kgs
Ano 2007	26676 Kgs
Ano 2008	20050 Kgs
Ano 2009	16074 Kgs

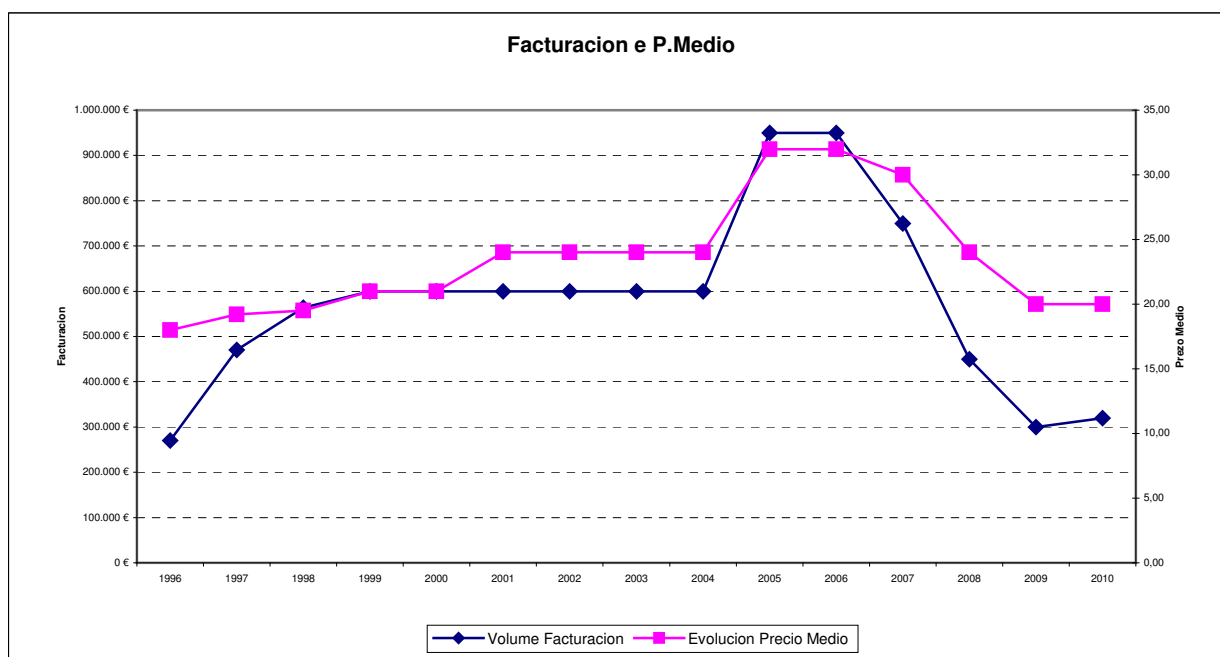


b) *Producción Esperada nas Zonas de Libre Marisqueo: Non Hai.*

1.1.2 OBXETIVOS ECONÓMICOS

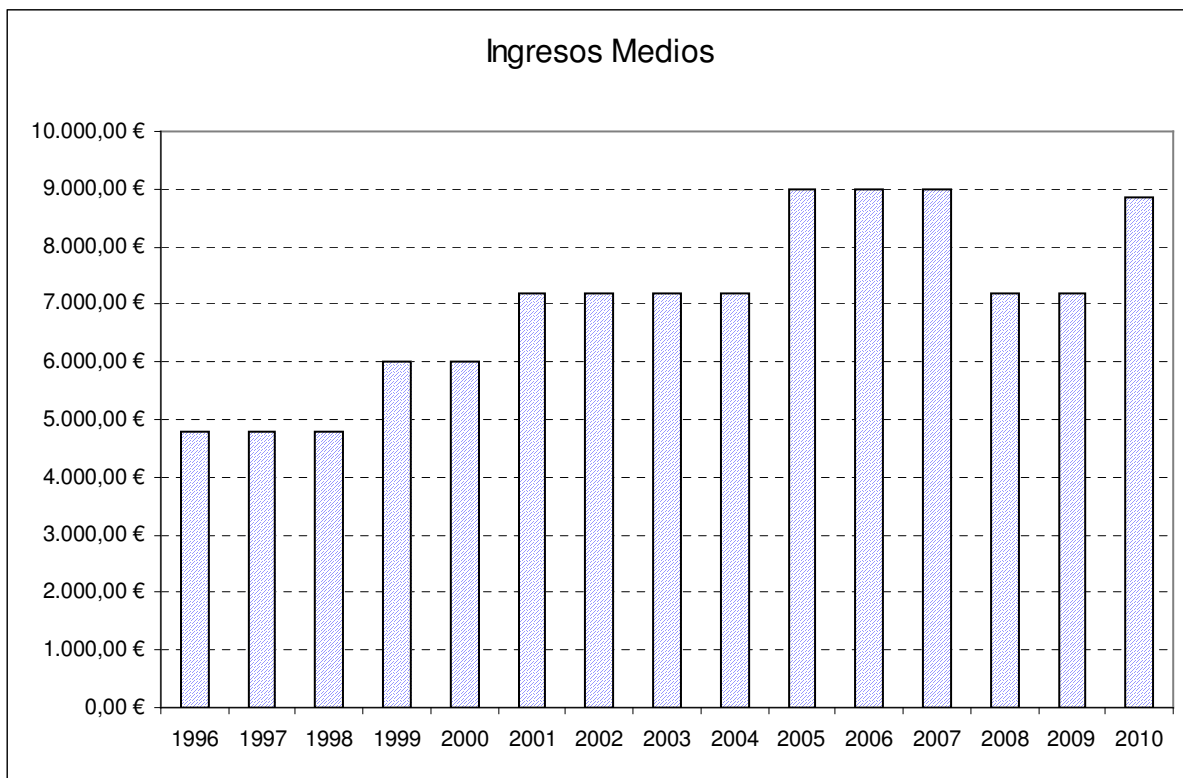
a) Valor esperado na produción

Precio Medio /Kgs		
Ano	Pr.Medio /Kg	Volumen
1996	18,00	270000 €
1997	19,20	470000 €
1998	19,50	564000 €
1999	21,00	600000 €
2000	21,00	600000 €
2001	24,00	600000 €
2002	24,00	600000 €
2003	24,00	600000 €
2004	24,00	600000 €
2005	31,97	950000 €
2006	31,97	950000 €
2007	30,00	750000 €
2008	24,00	450000 €
2009	20,00	300000 €
2010	20,00	320000 €



b) Ingresos Medios Previstos

MARISQUEO A PE	
Ano	Ingresos/Medios
1996	4800,00 €
1997	4800,00 €
1998	4800,00 €
1999	6000,00 €
2000	6000,00 €
2001	7200,00 €
2002	7200,00 €
2003	7200,00 €
2004	7200,00 €
2005	9000,00 €
2006	9000,00 €
2007	9000,00 €
2008	7200,00 €
2009	7200,00 €
2010	8866,20 €



MARISQUEO A FLOTE	
Ano	Ingresos/Medios
1996	1200,00 €
1997	1200,00 €
1998	1200,00 €
1999	1800,00 €
2000	1800,00 €
2001	1800,00 €
2002	2400,00 €
2003	2400,00 €
2004	3000,00 €
2005	6000,00 € (smi)
2006	SMI 6500
2007	SMI 6500
2008	SMI 6500
2009	SMI 6500
2010	SMI 8866,20

c) Estimacións e Notas

Estímase que no ano 2009 houbo unha extracción polos mariscadores ilegais de 500 Kgs aproximadamente, cifrando o número de persoas en catro que practican o marisqueo a pe. Por outro lado reseñar que poida haber entorno a 15 ilegais que o fan por mar utilizando compresores (ranas), facendoo esporádicamente, xeralmente van de noite utilizando lanternas.

2.AVALIACIÓN DOS RECURSOS

2.1 ESTUDIOS REALIZADOS E BIBLIOGRAFÍA CONSULTADA

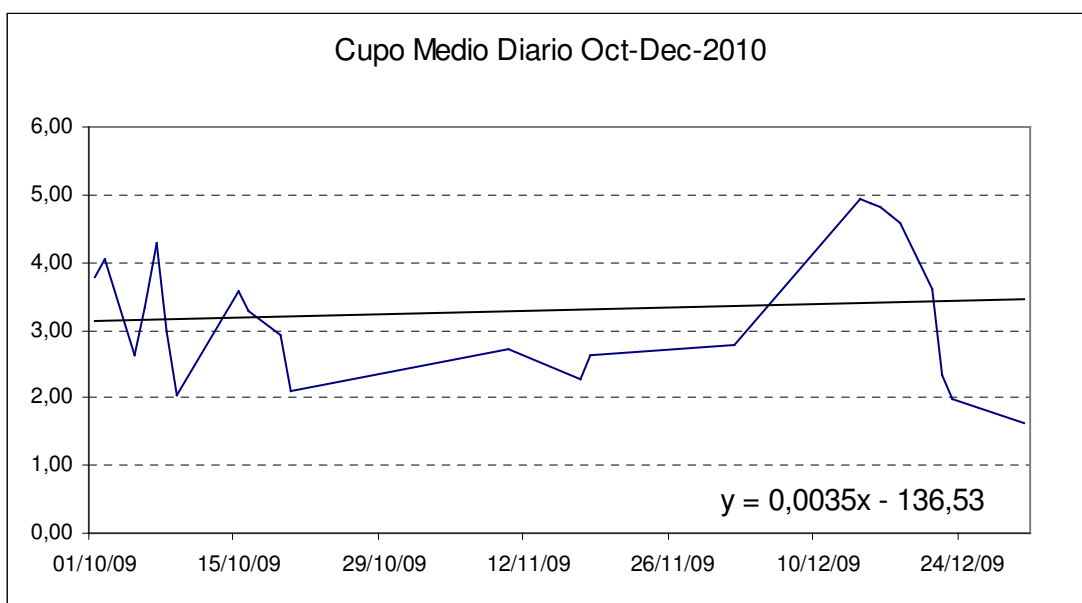
Periódicamente e dende fai varios anos, técnicos da Consellería de Pesca (Biólogos) visitan as nosas costas tomando mostras e facendo controis sobre a calidade e a cantidade de produto extraído.

Para a realización do Plan tiveronse en conta os datos aportados pola Lonxa da Confraría :

- Listados Estatísticos sobre Volumen de Ventas
- Listados Estatísticos sobre Capturas
- Listados Estatísticos sobre Precios
- Listados Estatísticos sobre Guías de Transporte (Vendas a Outras Lonxas)
- Así mesmo é de reseñar que se accedeu o Servicio de Información Pesqueira da Consellería (S.I.P)
- Estes datos están dispoñibles en <http://cofradiademuxia.sytes.net> na area privada para ser consultados pola asistencia técnica da Administración.

2.2 SEGUEMENTO DO PLAN DE OUTUBRO A DECEMBRO DO ANO 2009

Data	VENDAS						Descargas		Total	
	Persoas	Kilos	P.medio	P.Max	P.Min	Importes	Persoas	Kilos	Persoas	Total k
01/10/2009	4	11,00	12,75	15,00	12,00	147,00	46	177,50	50	188,50
02/10/2009	5	15,00	12,60	15,00	12,00	195,00	43	179,50	48	194,50
05/10/2009	4	5,00	12,00	12,00	12,00	60,00	40	110,50	44	115,50
06/10/2009	4	8,00	12,75	15,00	12,00	111,00	43	149,50	47	157,50
07/10/2009	3	7,00	13,00	15,00	12,00	99,00	45	199,00	48	206,00
08/10/2009	6	9,00	12,00	12,00	12,00	108,00	38	122,50	44	131,50
09/10/2009	0	0,00	0,00	0,00	0,00	0,00	20	41,00	20	41,00
15/10/2009	3	8,00	13,00	15,00	12,00	111,00	37	135,50	40	143,50
16/10/2009	1	2,00	12,00	12,00	12,00	24,00	43	142,50	44	144,50
19/10/2009	3	4,00	12,00	12,00	12,00	48,00	38	116,50	41	120,50
20/10/2009	11	12,00	12,00	12,00	12,00	144,00	26	66,00	37	78,00
10/11/2009	3	4,00	16,33	25,00	12,00	74,00	18	53,00	21	57,00
17/11/2009	7	8,50	12,00	12,00	12,00	102,00	21	55,50	28	64,00
18/11/2009	3	3,00	12,00	12,00	12,00	36,00	28	78,50	31	81,50
02/12/2009	4	6,00	12,00	12,00	12,00	72,00	33	97,00	37	103,00
14/12/2009	0	0,00	0,00	0,00	0,00	0,00	56	276,00	56	276,00
15/12/2009	0	0,00	0,00	0,00	0,00	0,00	59	288,00	59	288,00
16/12/2009	0	0,00	0,00	0,00	0,00	0,00	59	284,50	59	284,50
17/12/2009	2	5,00	12,00	12,00	12,00	60,00	59	282,50	61	287,50
18/12/2009	4	9,00	12,75	15,00	12,00	123,00	56	265,00	60	274,00
21/12/2009	5	14,00	12,00	12,00	12,00	168,00	52	191,50	57	205,50
22/12/2009	8	13,00	12,00	12,00	12,00	156,00	40	99,00	48	112,00
23/12/2009	13	18,00	12,00	12,00	12,00	216,00	33	73,00	46	91,00
30/12/2009	10	11,00	12,00	12,00	12,00	132,00	21	39,00	31	50,00
TOTAIS		172,50						3522,50		3695,00



SEGUEMENTO DO PLAN DE XANEIRO A SETEMBRO DO ANO 2010

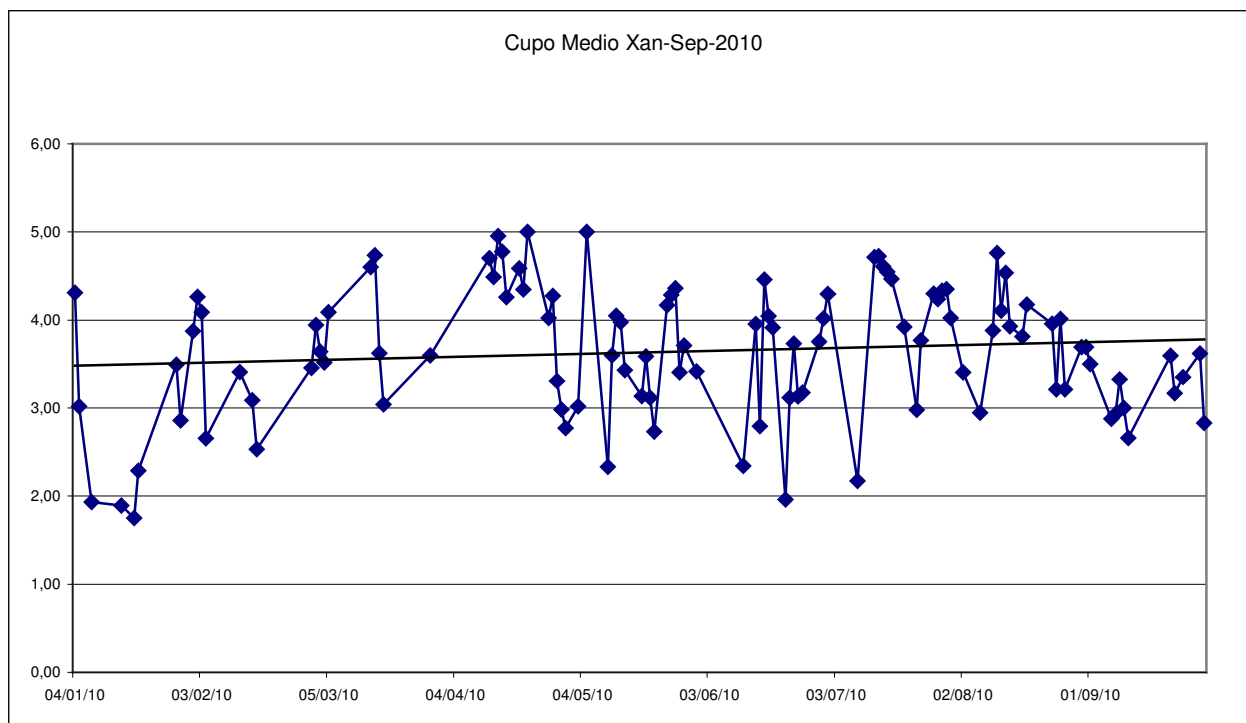
Data	VENDAS						Descargas		Total	
	Persoas	Kilos	P.medio	P.Max	P.Min	Importes	Persoas	Kilos	Persoas	Total
04/01/2010	2	6,00	13,50	15,00	12,00	87,00	46	201,00	48	207,00
05/01/2010	5	8,50	12,00	12,00	12,00	102,00	40	127,25	45	135,75
08/01/2010	7	8,00	12,00	12,00	12,00	96,00	22	48,00	29	56,00
15/01/2010	12	14,00	16,67	40,00	12,00	252,00	16	39,00	28	53,00
18/01/2010	8	10,00	12,00	12,00	12,00	120,00	20	39,00	28	49,00
19/01/2010	5	7,50	12,60	15,00	12,00	97,50	28	68,00	33	75,50
28/01/2010	4	4,00	12,00	12,00	12,00	48,00	39	146,25	43	150,25
29/01/2010	8	16,50	12,38	15,00	12,00	213,00	34	103,50	42	120,00
01/02/2010	3	8,00	22,33	40,00	12,00	167,00	41	162,50	44	170,50
02/02/2010	3	8,00	19,00	30,00	12,00	159,00	37	162,50	40	170,50
03/02/2010	2	8,00	13,50	15,00	12,00	111,00	37	151,50	39	159,50
04/02/2010	11	16,00	11,67	12,00	10,00	182,00	18	61,00	29	77,00
12/02/2010	9	26,00	13,89	30,00	10,00	379,00	19	69,50	28	95,50
15/02/2010	5	14,50	12,60	15,00	12,00	189,00	29	90,50	34	105,00
16/02/2010	10	19,00	11,55	15,00	10,00	224,00	23	64,50	33	83,50
01/03/2010	5	12,50	11,60	12,00	10,00	142,00	29	105,00	34	117,50
02/03/2010	6	18,00	12,17	15,00	10,00	221,00	30	124,00	36	142,00
03/03/2010	4	8,00	12,75	15,00	12,00	111,00	31	119,50	35	127,50
04/03/2010	8	23,50	15,25	35,00	12,00	377,50	20	75,00	28	98,50
05/03/2010	3	8,00	11,33	12,00	10,00	92,00	30	127,00	33	135,00
15/03/2010	6	22,00	12,50	15,00	12,00	279,00	29	139,00	35	161,00
16/03/2010	5	18,00	12,60	15,00	12,00	231,00	33	162,00	38	180,00
17/03/2010	7	13,00	12,43	15,00	12,00	171,00	25	103,00	32	116,00
18/03/2010	8	17,00	12,38	15,00	12,00	219,00	16	56,00	24	73,00
29/03/2010	7	12,00	12,43	15,00	12,00	156,00	23	96,00	30	108,00
12/04/2010	4	17,00	12,00	12,00	12,00	204,00	40	190,00	44	207,00
13/04/2010	5	9,50	12,00	12,00	12,00	114,00	43	206,00	48	215,50
14/04/2010	1	5,00	12,00	12,00	12,00	60,00	44	218,00	45	223,00
15/04/2010	4	14,00	11,00	12,00	10,00	154,00	41	201,00	45	215,00
16/04/2010	5	9,00	12,00	12,00	12,00	108,00	41	187,00	46	196,00
19/04/2010	4	16,00	11,50	12,00	10,00	182,00	41	190,50	45	206,50
20/04/2010	5	14,00	12,00	12,00	12,00	168,00	41	186,00	46	200,00
21/04/2010	3	15,00	12,00	12,00	12,00	180,00	0	0,00	3	15,00
26/04/2010	5	12,50	12,00	12,00	12,00	150,00	35	148,50	40	161,00
27/04/2010	3	8,00	12,00	12,00	12,00	96,00	39	171,50	42	179,50
28/04/2010	6	20,00	12,00	12,00	12,00	240,00	33	109,00	39	129,00
29/04/2010	11	22,00	13,64	30,00	12,00	300,00	19	67,50	30	89,50
30/04/2010	10	15,00	15,60	30,00	12,00	216,00	27	87,50	37	102,50
03/05/2010	5	6,50	12,00	12,00	12,00	78,00	23	78,00	28	84,50
05/05/2010	2	10,00	12,00	12,00	12,00	120,00	0	0,00	2	10,00
10/05/2010	5	6,00	12,00	12,00	12,00	72,00	22	57,00	27	63,00
11/05/2010	4	12,00	12,00	12,00	12,00	144,00	34	124,75	38	136,75
12/05/2010	5	22,00	12,00	12,00	12,00	264,00	34	136,00	39	158,00
13/05/2010	5	12,00	16,60	35,00	12,00	190,00	39	163,00	44	175,00
14/05/2010	3	4,00	12,00	12,00	12,00	48,00	34	123,00	37	127,00

Plan de Explotación do Recurso Específico do PERCEBE
 Confraría Virxe da Barca
 15124 Muxía - A Coruña

18/05/2010	5	8,00	12,00	12,00	12,00	96,00	30	101,75	35	109,75
19/05/2010	4	16,50	12,00	12,00	12,00	198,00	36	127,00	40	143,50
20/05/2010	4	7,00	12,00	12,00	12,00	84,00	35	114,50	39	121,50
21/05/2010	6	7,00	12,00	12,00	12,00	84,00	20	64,00	26	71,00
24/05/2010	4	17,50	12,00	12,00	12,00	210,00	37	153,50	41	171,00
25/05/2010	2	6,00	12,00	12,00	12,00	72,00	42	182,50	44	188,50
26/05/2010	1	2,50	12,00	12,00	12,00	30,00	42	185,00	43	187,50
27/05/2010	5	7,00	12,00	12,00	12,00	84,00	27	102,00	32	109,00
28/05/2010	6	20,00	12,00	12,00	12,00	240,00	32	121,00	38	141,00
31/05/2010	4	9,00	12,00	12,00	12,00	108,00	39	138,00	43	147,00
01/06/2010	1	10,00	12,00	12,00	12,00	120,00	0	0,00	1	10,00
11/06/2010	8	14,50	15,25	25,00	12,00	200,00	8	23,00	16	37,50
14/06/2010	6	18,00	13,33	20,00	12,00	256,00	38	156,00	44	174,00
15/06/2010	5	10,50	12,00	12,00	12,00	126,00	31	90,00	36	100,50
16/06/2010	6	29,00	12,00	12,00	12,00	348,00	33	145,00	39	174,00
17/06/2010	3	3,00	12,00	12,00	12,00	36,00	40	171,00	43	174,00
18/06/2010	4	13,00	12,00	12,00	12,00	156,00	34	135,75	38	148,75
21/06/2010	7	11,00	12,00	12,00	12,00	132,00	18	38,00	25	49,00
22/06/2010	5	8,00	12,00	12,00	12,00	96,00	34	113,50	39	121,50
23/06/2010	8	20,00	12,00	12,00	12,00	240,00	35	140,50	43	160,50
24/06/2010	7	16,00	12,00	12,00	12,00	192,00	31	103,00	38	119,00
25/06/2010	9	23,00	12,00	12,00	12,00	276,00	31	104,00	40	127,00
29/06/2010	5	14,50	12,00	12,00	12,00	174,00	38	147,00	43	161,50
30/06/2010	7	22,00	12,00	12,00	12,00	264,00	40	167,00	47	189,00
01/07/2010	3	12,50	12,00	12,00	12,00	150,00	41	176,50	44	189,00
08/07/2010	13	23,50	12,00	12,00	12,00	282,00	22	52,50	35	76,00
12/07/2010	3	8,50	12,00	12,00	12,00	102,00	48	232,00	51	240,50
13/07/2010	3	11,00	12,00	12,00	12,00	132,00	48	230,00	51	241,00
14/07/2010	4	13,00	13,60	20,00	12,00	196,00	46	217,50	50	230,50
15/07/2010	2	9,50	23,50	35,00	12,00	217,50	47	213,25	49	222,75
16/07/2010	7	35,00	14,00	30,00	12,00	510,00	41	179,50	48	214,50
19/07/2010	4	9,50	12,00	12,00	12,00	114,00	41	167,00	45	176,50
22/07/2010	8	19,00	19,38	35,00	12,00	344,00	36	112,00	44	131,00
23/07/2010	8	32,00	11,78	12,00	10,00	380,00	31	115,00	39	147,00
26/07/2010	3	12,50	22,33	30,00	12,00	298,50	42	181,00	45	193,50
27/07/2010	7	24,00	12,00	12,00	12,00	288,00	39	171,00	46	195,00
28/07/2010	4	15,00	17,75	35,00	12,00	295,00	41	180,00	45	195,00
29/07/2010	4	16,00	12,00	12,00	12,00	192,00	40	175,50	44	191,50
30/07/2010	5	14,50	12,00	12,00	12,00	174,00	39	162,50	44	177,00
02/08/2010	7	19,50	12,00	12,00	12,00	234,00	31	110,00	38	129,50
06/08/2010	15	31,50	20,47	35,00	12,00	638,50	13	51,00	28	82,50
09/08/2010	9	28,50	20,22	50,00	12,00	674,00	34	138,50	43	167,00
10/08/2010	8	29,00	20,00	40,00	12,00	668,00	34	171,00	42	200,00
11/08/2010	8	35,00	20,00	40,00	12,00	681,00	34	137,50	42	172,50
12/08/2010	5	22,00	21,20	40,00	12,00	494,00	36	164,00	41	186,00
13/08/2010	9	30,00	17,11	35,00	12,00	590,00	33	135,00	42	165,00
16/08/2010	7	18,00	12,00	12,00	12,00	216,00	33	134,50	40	152,50
17/08/2010	8	30,00	16,50	30,00	12,00	540,00	32	137,00	40	167,00
23/08/2010	9	28,50	17,44	30,00	12,00	542,00	29	122,00	38	150,50
24/08/2010	10	27,00	15,20	25,00	12,00	449,50	28	95,00	38	122,00
25/08/2010	8	26,50	20,00	35,00	12,00	585,50	32	134,00	40	160,50
26/08/2010	7	10,00	22,86	50,00	12,00	272,00	26	96,00	33	106,00

Plan de Explotación do Recurso Específico do PERCEBE
 Confraría Virxe da Barca
 15124 Muxía - A Coruña

30/08/2010	5	15,50	17,20	30,00	12,00	316,00	36	136,00	41	151,50
31/08/2010	5	15,00	12,00	12,00	12,00	180,00	36	136,50	41	151,50
01/09/2010	4	8,00	15,25	25,00	12,00	135,00	25	93,50	29	101,50
06/09/2010	8	11,50	15,25	25,00	12,00	183,50	24	80,50	32	92,00
07/09/2010	8	14,00	15,25	25,00	12,00	226,50	29	94,50	37	108,50
08/09/2010	6	16,50	18,83	40,00	12,00	383,50	26	90,00	32	106,50
09/09/2010	6	11,00	12,00	12,00	12,00	132,00	27	88,00	33	99,00
10/09/2010	11	25,50	17,09	40,00	12,00	446,00	8	25,00	19	50,50
20/09/2010	5	13,00	12,00	12,00	12,00	156,00	37	138,00	42	151,00
21/09/2010	7	14,00	13,86	25,00	12,00	220,00	29	100,00	36	114,00
23/09/2010	8	22,00	15,25	25,00	12,00	394,00	33	115,50	41	137,50
27/09/2010	2	5,00	12,00	12,00	12,00	60,00	35	129,00	37	134,00
28/09/2010	11	22,00	12,73	20,00	12,00	296,00	24	77,00	35	99,00
TOTAIS		1672,50						13602,00		15274,50



2.3 MATERIAL E MÉTODOS EMPREGADOS.

- MATERIAL PARA A EXTRACCIÓN

A maioría dos percebeiros levan unha raspa pequena, e uns poucos levan a raspa e trueiro. A vestimenta soe ser o traxe de neopreno e botas antiesbarantes.

- MATERIAL DE SEGURIDADE

- Cordas e Arneses
- Traxes de Neopreno
- Chalecos Salvavidas
- Aros Salvavidas (A flote)
- Bengalas (A flote)
- Equipos de Comunicación (A Flote)

2.4 EVALUACIÓN DO STOCK

Remitímonos os informes da Bióloga de Zona adscrita a Consellería de Pesca

3.PLAN DE EXTRACCIÓN E COMERCIALIZACIÓN

3.1 CALENDARIO PROBABLE DE EXTRACCIÓN

Zona/Mes	Xan	Feb	Mar	Abr	Mai	Xun	Xul	Ago	Sep	Oct	Nov	Dec
<i>Touriñán</i> Zona A	A	A	A	P	P	P	A	A	A	P	P	P
<i>A Buitra</i> Zona B	P	P	P	A	A	A	P	P	P	A	A	A
<i>A Barca</i> Zona C	Esta Zona abrírase ou pecharase en función do que dictamine a Xunta Directiva da agrupación. Barallase Semana Santa , Xullo e Decembro como datas probables.											

CODIFICACIÓN DA TABOA	
A	ZONA ABERTA
P	ZONA PECHADA

- Dentro da Zona A e B solicítaselle a Consellería a posibilidade da OPCION DE PECHAR PARTE DA ZONA, DEIXANDO ABERTA OUTRO PARTE DA MESMA ZONA – durante uns días – para poder traballar en Pedras nas que nunca se traballa e poder rarear o recurso (percebe moi longo), deste xeito garantírase un mellor aproveitamento do recurso. Os rareos realizárianse en día hábil e solicitaríase permiso a Consellería para nestas zonas poder extraer mais recurso que o cupo autorizado.

	DIAS/MES	TOPE KG.	SECTORES
Xaneiro	150 DIAS SOLICITADOS	5,00 KGS Solicitados	Taboa Anterior
Febreiro			
Marzo			
Abril			
Maio			
Xunio			
Xullo			
Agosto			
Setembro			
Outubro			
Novembro			
Decembro			

- MÁXIMO DÍAS EXTRACCIÓN**

Estímase nun número máximo de **150 días** posibles para a extracción do produto.

3.3. PUNTOS DE CONTROL.

Organización do Control:

Os puntos de Control serán fixo segundo se indica na relación seguinte:

MARISCADORES A FLOTE:

- Rampa do Peirao de Muxía

MARISCADORES a PE:

- Saida da Pista de Moreira
- Campo de Carlos
- Campo de Boubirón
- A Barca

Os controis de Peso e Talla realizaranse o azar nos puntos fixos de Control indicados sen coñecemento previo dos mariscadores. Deberían artellarse mecanismos para que a propia agrupación participase neste proceso, e doutro lado sería interesante fixar puntos de reunión antes do inicio da xornada para que se decida si as condicións metereolóxicas son as axeitadas para poder traballar ou non. Esta situación provoca que en condicións moi adversas se expoñan vidas por mor de 3-4 persoas, xa que obrigan o resto a baixar.

3.4. PUNTOS DE VENDA

O punto de venda autorizado é a Lonxa da Confraría, aínda que moitos mariscadores optan por solicitar neste establecemento unha guía de transporte que lles posibilite vender noutras lonxas (no 90% dos casos na da Coruña).

3.5. FORMAS DE COMERCIALIZACIÓN

A comercialización faise en Subasta pública na Lonxa, asistindo a esta os Compradores e os propios mariscadores. O precio fixao o funcionario da entidade (o máximo) e subasta hacia abaixo, cando a un fresqueiro lle interesa a mercadoría para a subasta e leva o marisco. E de sinalar que na subasta participa o propio mariscador, si este ve que chega a prezos moi baixos ten a opción de “parar” el mesmo a subasta e levar o seu propio marisco, para posteriormente solicitar “Documento de transporte” ou “Documento de Declaración de Recollida” para facer a venda noutra lonxa ou postergala mesma (Orde 8/2/2008). Fixase o prezo mínimo en 12,00 €/kg.

3.6. ORGANIZACIÓN DA VIXIANCIA

Hai un vixiante contratado por esta Confraría, a súa vez subvencionado pola Consellería de Pesca. A agrupación comprométese a organizar grupos de vixancia durante o 2011 para actuar contra o furtivismo. É un compromiso da Asamblea Xeral, é polo que o incumplimento destas normas levará consigo a apertura de expedientes disciplinarios, segundo o establecido no Regulamento de Réxime Interior.

4.ACCIÓN DE MELLORA DA COMERCIALIZACIÓN

A principal acción é a da preparación e concienciación. A maioría dos mariscadores/as recibiron cursos de formación e materia de comercialización e manipulación de produtos. Así mesmo cabe destacar que sería aconsellable facer unha promoción máis agresiva por parte do órgano pertinente, de esa forma acadaríamos máis fresqueiros-compradores para a Lonxa e desta forma conseguiríamos unha maior estabilidade no prezo de compra do produto. Así mesmo sería de destacar que mentras non se escolla o percebe e se comercialice por tallas os prezos do produto non acadaran un bó valor comercial.

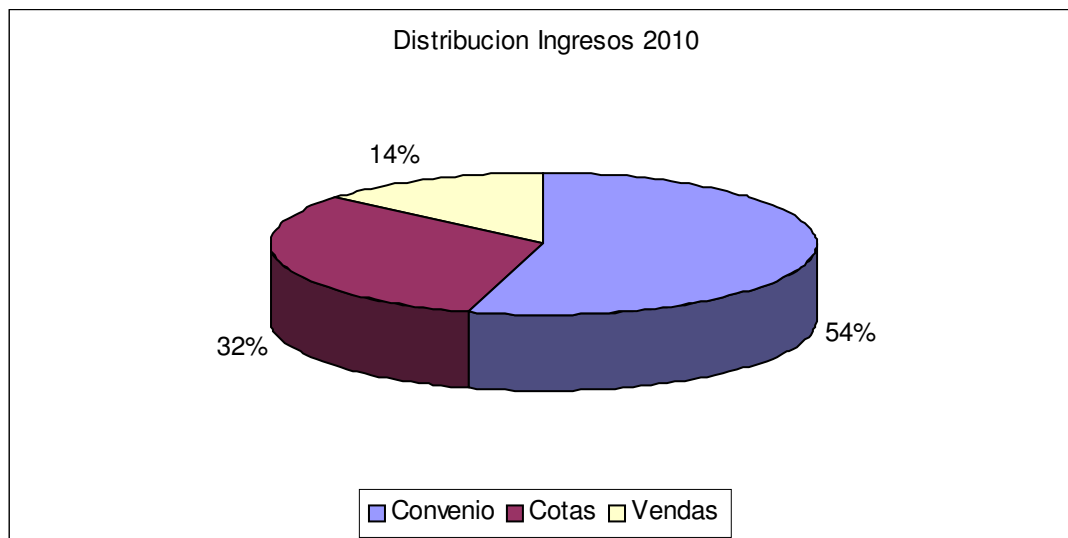
Tamen cabe sinalar e de maneira experimental facer rareos e limpeiros en algúas zonas donde o percebe e de mala canlidad e hay moita cantidade.

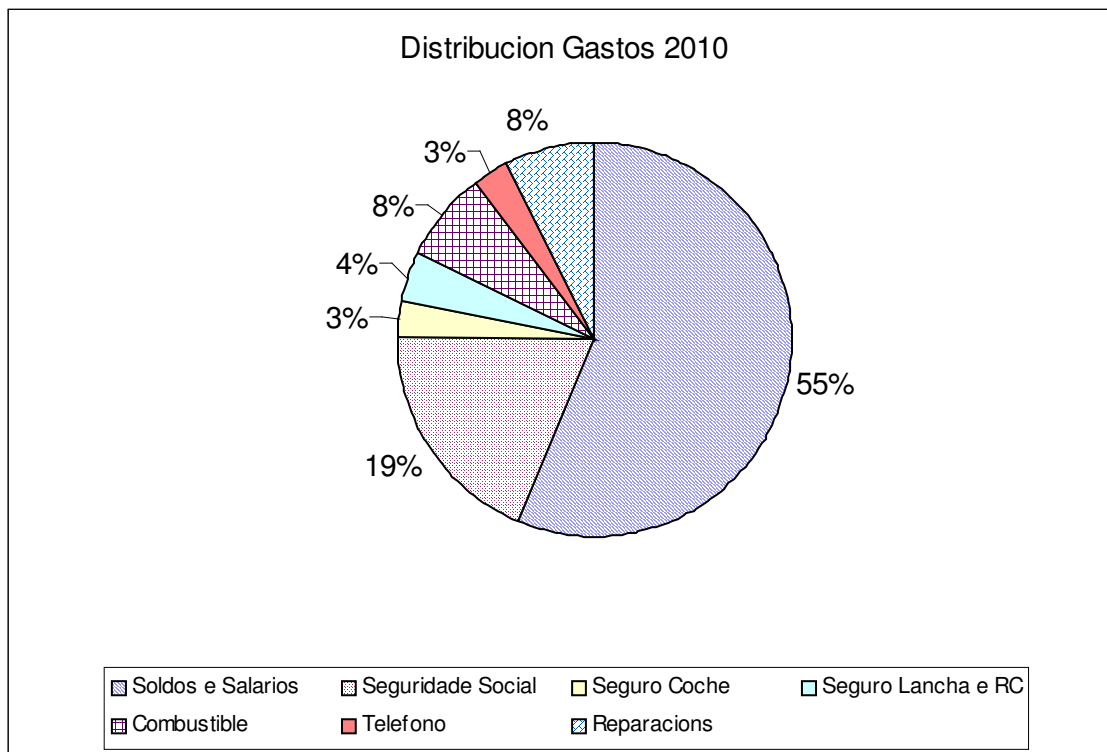
5.PLAN FINANCIERO

PRESUPOSTO 2011

Descripcion	Ingresos de Xestion	Gastos de Xestion
Convenio Colaboracion	13800,00	
Cotas	8000,00	
Vendas 2008 (2%)	3532,00	
Total Ingresos	25332,00	
Soldos e Salarios		15000,00
Seguridade Social		5025,00
Seguro Coche		775,00
Seguro Lancha e RC		1116,00
Combustible		2000,00
Telefono		720,00
Reparacions e Conservacion		2000,00
Total Gastos		26636,00
Beneficio ou Deficit	-1304,00	

O problema da xestión económica da agrupación reside fundamentalmente no incumprimento das obrigas económicas coa mesma o que conleva fundamentalmente a que durante o exercicio económico a agrupación presente deficits de liquidez. Utilízase a máxima de cómo o outro non paga eu tampouco, e o respecto polo colectivo é nulo. A tal hora a agrupación é inviable economicamente, dende **os servizos de auditoría da Consellería** pensase que a única solución posible o problema é a domiciliación bancaria das cotas – ó que o sector se opón claramente -. Dende o **Servizo de Organización Sectorial da Consellería** levase moitos anos pelexando para que a Agrupación se Adapte a Normativa Vixente e se elabore un Regulamento de Rexime Interior coherente coa situación actual da Agrupación, neste regulamento se dictarían as normas legais e as normas de traballo da Agrupación.





5.1 GASTOS DE XESTIÓN

1. Os ocasionados en Lonxa por Servicio (4% das Vendas)
2. Os ocasionados a Confraría por Servicio (Recibos-Cuotas)
3. Salarios e Soldos da Vixiancia
4. Cursos e Similares
5. Mantemento de vehiculos, seguros, combustible, etc...

5.2 GASTOS PREVISTOS EN INVERSIÓNS

5.3 FORMA DE CONSTITUCIÓN DUN FONDO DE CAPITALIZACIÓN

5.4. FONTES DE INGRESOS

Cuota Asociados.....: 250,00 €/Ano Mariscador (ive incluído, a cota real e de 215 € +18%)
– **é insuficiente e foi unha medida para conseguir que pagasen os asociados.** Aínda así a Agrupación ten serias dificultades para poder cobrar estas cotas.

Retencións Vendas...: 4%

Subvencións.....: Convenio de Colaboración Ca Consellería do Mar

Outras Axudas.....: 0

6.OBSERVACIÓNS XERAIS E NORMAS

0. Solicitase da Administración que non autorice días de extracción donde a altura da marea seña superior a 1m30, co fin de preservar o recurso.

1.- Todo percebeiro terá que estar o corrente do pago das cotas ou derramas no momento de elaboración do Plan de Explotación, de conformidade o establecido nos estatutos desta Confraría, artigo 8.f e o Decreto 261/2002, de non ser así, aplicaríanse as normas legais pertinentes, co único fin de solucionar definitivamente **o problema da elevada morosidade na Agrupación**. Así mesmo non se incluírán no plan de explotación para o 2012 aquelas persoas que teñan debudas coa agrupación cunha antigüedad superior a un ano.

2.- Todo percebeiro está obrigado a realiza-las labores de vixiancia, a non asistencia as mesmas sen causa xustificada levará consigo a aplicación das normas legais pertinentes :apertura de expedientes, e aplicación do Título IX dos Estatutos desta Confraría (Procedemento Sancionador).

3.- Calquer percebeiro con permex en vigor que se atope extraendo percebe de xeito ilegal, será sancionado de conformidade o establecido na lexislación vixente: apertura de expedientes e aplicación do Título IX dos Estatutos desta Confraría (Procedemento Sancionador).

4.- O incumplimento dos acordos validamente adoptados pola Asamblea Xeral de Mariscadores ou pola Directiva da Agrupación (dependendo do caso), levará consigo a a aplicación das normas legais pertinentes: Apertura de expedientes e Aplicación do Título IX dos Estatutos desta Confraría (Procedemento Sancionador).

5.- Dando continuidade a política de anos anteriores Comunicar a Administración que existen percebeiros a pé que estarían dispostos a renunciar a súa autorización a cambio de un permex a flote, xa que dispoñen de embarcación.

O AUTOR DO PLAN

Natxo Castro
S.Organos de Goberno

V.b
O Patron Maior

C. DOCUMENTACIÓN E ANEXOS

1. SOLICITUDE DO PLAN (NORMALIZADA)
2. RELACIÓN NOMINAL DE EMBARCACIÓNS E TRIPULANTES
Páxina 4.
3. RELACION NOMINAL DE MARISCADORES A PE
Páxina 4,5 e 6
4. ZONAS DE PRODUCCIÓN

D. ANEXO ASAMBLEARIO

Este plan foi levado a Asamblea Xeral da Agrupación o día 15 de Outubro de 2010, celebrándose a reunión as 18h00 na sala de Xuntas da Confraría de Muxía.

O plan foi presentado a Asamblea polo Secretario Xerente da Confraría que leeu todo-los puntos do plan.

A asamblea asistiron 27 persoas dun total de 56, sendo aprobado o remate da mesma por unanimidade, perto das 19h30.

As incidencias que se produciron foron as seguintes:

- ❑ Lectura da paxina 7, Mariscadores provistos de permex
- ❑ Lectura da paxina 8, Mariscos con incidencias (soamente se leeron os DNIS)
- ❑ Lectura da paxina 10, proposta de ampliación, inclúese unha nova embarcación na lista de espera.
- ❑ Lectura da paxina 24, lectura dos Puntos de Control.
- ❑ Lectura da paxina 26, plan financeiro (unha parte do sector di que hai que reducir o gastos)

E para que así conste e surta os efectos oportunos a efectos de certificación, asina a presente en Muxía a catorce de outubro de 2010.

Fdo
Natxo Castro
SOG